



**Székesfehérvár Megyei Jogú Város  
Címzetes Főjegyzője**

Sorszám: 199/2024. (XII.6.)

**NYÍLT ÜLÉS!**

**Az előterjesztést tárgyaló testület megnevezése:**  
Közyűlés

## **JAVASLAT**

közterületek és közút elnevezésére

Székesfehérvár, 2024. december 2.

**Előzetesen tárgyalja:**  
Stratégiai és Fejlesztési Bizottság

**Előterjesztő:** Dr. Bóka Viktor  
címzetes főjegyző

**Előkészítésért felelős:**  
Dr. Kovács Adrien  
aljegyző

## Tisztelt Közgyűlés!

A Magyarország helyi önkormányzatairól szóló 2011. évi CLXXXIX. törvény 13. § (1) bekezdésének 3. pontja szerint a helyi közügyek, valamint a helyben biztosítható közfeladatok körében ellátandó helyi önkormányzati feladat különösen a közterületek elnevezése.

Székesfehérvár Megyei Jogú Város Önkormányzat Közgyűlésének a közterületek elnevezéséről és a házsám-megállapítás szabályairól szóló 41/2016. (X.18.) önkormányzati rendelete (továbbiakban: Rendelet) 3.§ (1) bekezdése szerint a Székesfehérvár Megyei Jogú Város közigazgatási területén található belterületi közterületeket el kell nevezni és a külterületi közterületeket el lehet nevezni.

A Rendelet 3.§ (2) bekezdése alapján a közterület elnevezése előtagként a közterület nevéből és utótagként a közterület jellegére utaló meghatározásból áll. A közterület jellegét a digitális szolgáltatások, a digitális állampolgárság szolgáltatások és támogató szolgáltatások részletes műszaki követelményeiről szóló 322/2024. (XI. 6) Korm. rendelet (a továbbiakban: Címregiszter Kormányrendelet) 5. mellékletében felsorolt közterületjelleg szerint kell meghatározni.

A Címregiszter Kormányrendelet alapján a települési önkormányzat jegyzőjének feladata a Közgyűlés döntésének megfelelő címelemek bejegyzése a központi címregiszterbe. A bejegyzés során rögzíteni kell a címelemek alapjául szolgáló okiratok adatait, különösen a döntés számát.

Több ingatlan esetében az elnevezés pontosítása szükséges.

Fentiek miatt **az alábbi közterületek és közút elnevezése vált szükségessé:**

1. *Az I. számú mellékletként* csatolt térképen látható:

**Székesfehérvár, belterület 6612 helyrajzi számú kivett közterület** (továbbiakban: Ingatlan1).

Elnevezéséről szóló közgyűlési döntés a Polgármesteri Hivatal Irattárában és a Levéltárban sem lelhető fel.

Az Ingatlan1 tulajdoni lapra bejegyzett adatai:

címe: 8000 Székesfehérvár, Brassói köz 6612 HRSZ. „felülvizsgálat alatt”  
tulajdonos: Székesfehérvár Megyei Jogú Város Önkormányzata  
megnevezése: kivett közterület  
területe: 124 m<sup>2</sup>

Az Ingatlan1 Székesfehérvár Megyei Jogú Város Önkormányzatának közigazgatási területén belül a Brassói utcáról nyíló zsákutca.

- utcanév tábla szerint: -

- házszámtáblák szerint: -

- térkép szerint: -

- a Belügyminisztérium Anyakönyvi Szolgáltató Rendszer címnyilvántartásában jelenleg Brassói közként szerepel.

Fentiek miatt javaslom a Tisztelt Közgyűlésnek, hogy az Ingatlan1 a **Brassói köz elnevezést kapja.**

2. *A II. számú mellékletként* csatolt térképen látható:

**Székesfehérvár, belterület 2648 helyrajzi számú kivett közterület** (továbbiakban: Ingatlan2).

Elnevezéséről szóló közgyűlési döntés a Polgármesteri Hivatal Irattárában a Végrehajtó Bizottság 95/1955. (IX.23.) számú határozatában lelhető fel, melyben Csokonay utca elnevezést kapta.

Az Ingatlan2 tulajdoni lapra bejegyzett adatai:

címe: 8000 Székesfehérvár, Csokonai utca 2648 HRSZ „felülvizsgálat alatt”  
tulajdonos: Székesfehérvár Megyei Jogú Város Önkormányzata  
megnevezése: kivett közterület  
területe: 2900 m<sup>2</sup>

Az Ingatlan2 Székesfehérvár Megyei Jogú Város Önkormányzatának közigazgatási területén a Pozsonyi utat és a Géza utcát összekötő utca

- utcanév tábla szerint: Csokonai utca
- házszámablák szerint: -
- térkép szerint: Csokonai utca
- a Belügyminisztérium Anyakönyvi Szolgáltató Rendszer címnyilvántartásában jelenleg Csokonai utcaként szerepel.

Fentiek miatt javaslom a Tisztelt Közgyűlésnek, hogy az Ingatlan2 a **Csokonai utca** elnevezést kapja.

3. A III. számú mellékletként csatolt térképen látható:

**Székesfehérvár, belterület 1093 helyrajzi számú kivett közterület és 8283 helyrajzi számú kivett közterület** (továbbiakban együtt: Ingatlan3).

Elnevezésükről szóló közgyűlési döntés a Polgármesteri Hivatal Irattárában és a Levéltárban sem lelhető fel.

Az Ingatlan3 tulajdoni lapra bejegyzett adatai:

A Székesfehérvár, belterület 1093 helyrajzi számú ingatlan tulajdoni lapra bejegyzett adatai:

címe: 8000 Székesfehérvár, Dobó utca 1093 HRSZ. „felülvizsgálat alatt”  
tulajdonos: Székesfehérvár Megyei Jogú Város Önkormányzata  
megnevezése: kivett közterület  
területe: 2260 m<sup>2</sup>

A Székesfehérvár, belterület 8283 helyrajzi számú ingatlan tulajdoni lapra bejegyzett adatai:

címe: 8000 Székesfehérvár, Dobó utca 8283 HRSZ. „felülvizsgálat alatt”  
tulajdonos: Székesfehérvár Megyei Jogú Város Önkormányzata  
megnevezése: kivett közterület  
területe: 721 m<sup>2</sup>

Az Ingatlan3 Székesfehérvár Megyei Jogú Város Önkormányzatának közigazgatási területén belül az Kinizsi utcát és a Madách Imre utcát összekötő utca.

- utcanév tábla szerint: Dobó I. utca, Dobó utca
- házszámablák szerint: -
- térkép szerint: Dobó utca
- a Belügyminisztérium Anyakönyvi Szolgáltató Rendszer címnyilvántartásában jelenleg Dobó utcaként szerepel.

Fentiek miatt javaslom a Tisztelt Közgyűlésnek, hogy az Ingatlan3 a **Dobó utca** elnevezést kapja.

4. A IV. számú mellékletként csatolt térképen látható:

**Székesfehérvár, belterület 378 helyrajzi számú kivett közterület** (továbbiakban: Ingatlan4).

Elnevezéséről szóló közgyűlési döntés a Polgármesteri Hivatal Irattárában és a Levéltárban sem lelhető fel.

Az Ingatlan4 tulajdoni lapra bejegyzett adatai:

címe: 8000 Székesfehérvár, Arany János utca 378 HRSZ. „felülvizsgálat alatt”  
tulajdonos: Székesfehérvár Megyei Jogú Város Önkormányzata  
megnevezése: kivett közterület  
területe: 704 m<sup>2</sup>

Az Ingatlan4 Székesfehérvár Megyei Jogú Város Önkormányzatának közigazgatási területén belül a Szent II. János Pál pápa térről nyíló tér.

- utcanév tábla szerint: -
- házszámablák szerint: -
- térkép szerint: Géza Nagyfejedelem tér
- a Belügyminisztérium Anyakönyvi Szolgáltató Rendszer címnyilvántartásában jelenleg Géza nagyfejedelem térként szerepel.

Fentiek miatt javaslom a Tisztelt Közgyűlésnek, hogy az Ingatlan4 a **Géza nagyfejedelem tér** elnevezést kapja.

5. Az V. számú mellékletként csatolt térképen látható:

**Székesfehérvár, belterület 4083 helyrajzi számú kivett közterület** (továbbiakban: Ingatlan5).

Elnevezéséről szóló közgyűlési döntés a Polgármesteri Hivatal Irattárában és a Levéltárban sem lelhető fel.

Az Ingatlan5 tulajdoni lapra bejegyzett adatai:

címe: 8000 Székesfehérvár, Havranek József köz.  
tulajdonos: Székesfehérvár Megyei Jogú Város Önkormányzata  
megnevezése: kivett közterület  
területe: 352 m<sup>2</sup>

Az Ingatlan5 Székesfehérvár Megyei Jogú Város Önkormányzatának közigazgatási területén belül Móri utat és a Havranek József utcát összekötő utca.

- utcanév tábla szerint: -
- házsámtáblák szerint: -
- térkép szerint: Havranek József utca
- a Belügyminisztérium Anyakönyvi Szolgáltató Rendszer címnyilvántartásában jelenleg Havranek József közként szerepel.

Fentiek miatt javaslom a Tisztelt Közgyűlésnek, hogy az Ingatlan5 a **Havranek József köz elnevezést kapja.**

6. A VI. számú mellékletként csatolt térképen látható:

**Székesfehérvár, belterület 5427 helyrajzi számú kivett közterület** (továbbiakban: Ingatlan6).

Elnevezéséről szóló közgyűlési döntés a Polgármesteri Hivatal Irattárában a Végrehajtó Bizottság 95/1955. (IX.23.) számú határozatában lelhető fel, melyben Hermann Ottó utca elnevezést kapta.

Az Ingatlan6 tulajdoni lapra bejegyzett adatai:

címe: 8000 Székesfehérvár, Herman Ottó utca 5427 HRSZ „felülvizsgálat alatt”  
tulajdonos: Székesfehérvár Megyei Jogú Város Önkormányzata  
megnevezése: kivett közterület  
területe: 1570 m<sup>2</sup>

Az Ingatlan6 Székesfehérvár Megyei Jogú Város Önkormányzatának közigazgatási területén belül Hübner András utcát és a Szent Gellért utcát összekötő utca.

- utcanév tábla szerint: Herman Ottó utca
- házsámtáblák szerint: -
- térkép szerint: Herman Ottó utca
- a Belügyminisztérium Anyakönyvi Szolgáltató Rendszer címnyilvántartásában jelenleg Herman Ottó utcaként szerepel.

Fentiek miatt javaslom a Tisztelt Közgyűlésnek, hogy az Ingatlan6 a **Herman Ottó utca elnevezést kapja.**

7. A VII. számú mellékletként csatolt térképen látható:

**Székesfehérvár, belterület 10194/1 helyrajzi számú kivett közút** (továbbiakban: Ingatlan7).

Elnevezéséről szóló közgyűlési döntés a Polgármesteri Hivatal Irattárában a Székesfehérvár thj. Város Törvényhatósági Bizottsága 67-9.974/199.I/o. számú határozatában lelhető fel, melyben Halicsi utca elnevezést kapta.

Az Ingatlan7 tulajdoni lapra bejegyzett adatai:

címe: 8000 Székesfehérvár, Halicsi utca 10194/1 HRSZ „felülvizsgálat alatt”  
tulajdonos: Székesfehérvár Megyei Jogú Város Önkormányzata  
megnevezése: kivett közút  
területe: 2024 m<sup>2</sup>



Az Ingatlan7 Székesfehérvár Megyei Jogú Város Önkormányzatának közigazgatási területén belül Zobori utat és az Ungvári utcát összekötő utca.

- utcanév tábla szerint: Holicsi utca

- házszámablák szerint: -

- térkép szerint: Holicsi utca

- a Belügyminisztérium Anyakönyvi Szolgáltató Rendszer címnyilvántartásában jelenleg Holicsi utcaként szerepel.

Fentiek miatt javaslom a Tisztelt Közgyűlésnek, hogy az Ingatlan7 a **Holicsi utca** elnevezést kapja.

8. A VIII. számú mellékletként csatolt térképen látható:

**Székesfehérvár, belterület 10408/7 helyrajzi számú kivett közterület** (továbbiakban: Ingatlan8).

Elnevezéséről szóló közgyűlési döntés a Polgármesteri Hivatal Irattárában és a Levéltárban sem lelhető fel.

Az Ingatlan8 tulajdoni lapra bejegyzett adatai:

címe: 8000 Székesfehérvár, Késmárki köz. „felülvizsgálat alatt”

tulajdonos: Székesfehérvár Megyei Jogú Város Önkormányzata

megnevezése: kivett közterület

területe: 1429 m<sup>2</sup>

Az Ingatlan8 Székesfehérvár Megyei Jogú Város Önkormányzatának közigazgatási területén belül Késmárki utcáról nyíló zsákutca.

- utcanév tábla szerint: -

- házszámablák szerint: -

- térkép szerint: Késmárki köz

- a Belügyminisztérium Anyakönyvi Szolgáltató Rendszer címnyilvántartásában jelenleg Késmárki közként szerepel.

Fentiek miatt javaslom a Tisztelt Közgyűlésnek, hogy az Ingatlan8 a **Késmárki köz** elnevezést kapja.

9. A IX. számú mellékletként csatolt térképen látható:

**Székesfehérvár, belterület 1071 helyrajzi számú kivett közterület** (továbbiakban: Ingatlan9).

Elnevezéséről szóló közgyűlési döntés a Polgármesteri Hivatal Irattárában és a Levéltárban sem lelhető fel.

Az Ingatlan9 tulajdoni lapra bejegyzett adatai:

címe: 8000 Székesfehérvár, Kinizsi utca 1071 HRSZ „felülvizsgálat alatt”

tulajdonos: Székesfehérvár Megyei Jogú Város Önkormányzata

megnevezése: kivett közterület

területe: 5501 m<sup>2</sup>

Az Ingatlan9 Székesfehérvár Megyei Jogú Város Önkormányzatának közigazgatási területén belül Mártírok útját és az Erzsébet utcát összekötő utca.

- utcanév tábla szerint: Kinizsi utca

- házszámablák szerint: -

- térkép szerint: Kinizsi utca

- a Belügyminisztérium Anyakönyvi Szolgáltató Rendszer címnyilvántartásában jelenleg Kinizsi utcaként szerepel.

Fentiek miatt javaslom a Tisztelt Közgyűlésnek, hogy az Ingatlan9 a **Kinizsi utca** elnevezést kapja.

10. A X. számú mellékletként csatolt térképen látható:

**Székesfehérvár, belterület 11212/19 helyrajzi számú kivett közterület** (továbbiakban: Ingatlan10).

Elnevezéséről szóló közgyűlési döntés a Polgármesteri Hivatal Irattárában a Végrehajtó Bizottság 103/1986. (XII.15.) számú határozatában lelhető fel, melyben Kőröci utca elnevezést kapta.

Az Ingatlan10 tulajdoni lapra bejegyzett adatai:

címe: 8000 Székesfehérvár, Körmöci utca 11212/19 HRSZ „felülvizsgálat alatt”  
tulajdonos: Székesfehérvár Megyei Jogú Város Önkormányzata  
megnevezése: kivett közterület  
területe: 4040 m<sup>2</sup>

Az Ingatlan10 Székesfehérvár Megyei Jogú Város Önkormányzatának közigazgatási területén belül Sasvári utcát és a Kassai utcát összekötő utca.

- utcanév tábla szerint: Körmöci utca

- házszámtáblák szerint: -

- térkép szerint: Körmöci utca

- a Belügyminisztérium Anyakönyvi Szolgáltató Rendszer címnyilvántartásában jelenleg Körmöci utcaként szerepel.

Fentiek miatt javaslom a Tisztelt Közgyűlésnek, hogy az Ingatlan10 a **Körmöci utca** elnevezést kapja.

**11.** A XI. számú mellékletként csatolt térképen látható:

**Székesfehérvár, belterület 288 helyrajzi számú kivett közterület** (továbbiakban: Ingatlan11).

Elnevezéséről szóló közgyűlési döntés a Polgármesteri Hivatal Irattárában és a Levéltárban sem lelhető fel.

Az Ingatlan11 tulajdoni lapra bejegyzett adatai:

címe: -  
tulajdonos: Székesfehérvár Megyei Jogú Város Önkormányzata  
megnevezése: kivett közterület  
területe: 85 m<sup>2</sup>

Az Ingatlan11 Székesfehérvár Megyei Jogú Város Önkormányzatának közigazgatási területén belül Liszt Ferenc utcát és a Megyeház utcát összekötő utca.

- utcanév tábla szerint: Lépcső utca

- házszámtáblák szerint: -

- térkép szerint: Lépcső utca

- a Belügyminisztérium Anyakönyvi Szolgáltató Rendszer címnyilvántartásában jelenleg Lépcső utcaként szerepel.

Fentiek miatt javaslom a Tisztelt Közgyűlésnek, hogy az Ingatlan11 a **Lépcső utca** elnevezést kapja.

**12.** A XII. számú mellékletként csatolt térképen látható:

**Székesfehérvár, belterület 7303 helyrajzi számú kivett közterület** (továbbiakban: Ingatlan12).

Elnevezéséről szóló közgyűlési döntés a Polgármesteri Hivatal Irattárában a Sz.Fehérvár szab. Kir. város törvényhatóságának 1897. (III.29.) számú határozatában lelhető fel, melyben Temető sor elnevezést kapta.

Az Ingatlan12 tulajdoni lapra bejegyzett adatai:

címe: 8000 Székesfehérvár, Névtelen utca 7303 HRSZ „felülvizsgálat alatt”  
tulajdonos: Székesfehérvár Megyei Jogú Város Önkormányzata  
megnevezése: kivett közterület  
területe: 495 m<sup>2</sup>

Az Ingatlan12 Székesfehérvár Megyei Jogú Város Önkormányzatának közigazgatási területén belül Szárcsa utcáról nyíló utca.

- utcanév tábla szerint: Temető utca

- házszámtáblák szerint: -

- térkép szerint: Temető utca

- a Belügyminisztérium Anyakönyvi Szolgáltató Rendszer címnyilvántartásában jelenleg Temető utcaként szerepel.

Fentiek miatt javaslom a Tisztelt Közgyűlésnek, hogy az Ingatlan12 a **Temető utca** elnevezést kapja.

13. A XIII. számú mellékletként csatolt térképen látható:

**Székesfehérvár, belterület 8383 helyrajzi számú kivett közterület** (továbbiakban: Ingatlan13).

Elnevezéséről szóló közgyűlési döntés a Polgármesteri Hivatal Irattárában a Végrehajtó Bizottság 95/1955. (IX.22.) számú határozatában lelhető fel, melyben Vámbéri Ármin utca elnevezést kapta.

Az Ingatlan13 tulajdoni lapra bejegyzett adatai:

címe: 8000 Székesfehérvár, Vámbéry Ármin utca 8383 HRSZ „felülvizsgálat alatt”  
tulajdonos: Székesfehérvár Megyei Jogú Város Önkormányzata  
megnevezése: kivett közterület  
területe: 1116 m<sup>2</sup>

Az Ingatlan13 Székesfehérvár Megyei Jogú Város Önkormányzatának közigazgatási területén belül Lánzos Kornél utcát és a Puskás Tivadar utcát összekötő utca.

- utcanév tábla szerint: Vámbéri Ármin utca

- házszám táblák szerint: -

- térkép szerint: Vámbéry Ármin utca

- a Belügyminisztérium Anyakönyvi Szolgáltató Rendszer címnyilvántartásában jelenleg Vámbéry Ármin utcaként szerepel.

Fentiek miatt javaslom a Tisztelt Közgyűlésnek, hogy az Ingatlan13 a **Vámbéry Ármin utca elnevezést kapja.**

14. A XIV. számú mellékletként csatolt térképen látható:

**Székesfehérvár, belterület 342 helyrajzi számú kivett közterület** (továbbiakban: Ingatlan14).

Elnevezéséről szóló közgyűlési döntés a Polgármesteri Hivatal Irattárában és a Levéltárban sem lelhető fel.

Az Ingatlan14 tulajdoni lapra bejegyzett adatai:

címe: 8000 Székesfehérvár, Várfok utca 342 HRSZ „felülvizsgálat alatt”  
tulajdonos: Székesfehérvár Megyei Jogú Város Önkormányzata  
megnevezése: kivett közterület  
területe: 317 m<sup>2</sup>

Az Ingatlan14 Székesfehérvár Megyei Jogú Város Önkormányzatának közigazgatási területén belül Szent István teret és a Piac teret összekötő utca.

- utcanév tábla szerint: Várfok utca

- házszám táblák szerint: -

- térkép szerint: Várfok utca

- a Belügyminisztérium Anyakönyvi Szolgáltató Rendszer címnyilvántartásában jelenleg Várfok utcaként szerepel.

Fentiek miatt javaslom a Tisztelt Közgyűlésnek, hogy az Ingatlan14 a **Várfok utca elnevezést kapja.**

15. A XV. számú mellékletként csatolt térképen látható:

**Székesfehérvár, belterület 9819 helyrajzi számú kivett közterület** (továbbiakban: Ingatlan15).

Elnevezéséről szóló közgyűlési döntés a Polgármesteri Hivatal Irattárában a Székesfehérvár thj. Város Törvényhatósági Bizottsága 67-9.974/1949.I/o. számú határozatában lelhető fel, melyben Verseczi utca elnevezést kapta.

Az Ingatlan15 tulajdoni lapra bejegyzett adatai:

címe: 8000 Székesfehérvár, Verseci utca 9819 HRSZ „felülvizsgálat alatt”  
tulajdonos: Székesfehérvár Megyei Jogú Város Önkormányzata  
megnevezése: kivett közterület  
területe: 5523 m<sup>2</sup>

Az Ingatlan15 Székesfehérvár Megyei Jogú Város Önkormányzatának közigazgatási területén belül Adonyi útról nyíló és a Zombori útig tartó utca.

- utcanév tábla szerint: Verseci utca

- házsámtáblák szerint: -

- térkép szerint: Verseci utca

- a Belügyminisztérium Anyakönyvi Szolgáltató Rendszer címnyilvántartásában jelenleg Verseci utcaként szerepel.

Fentiek miatt javaslom a Tisztelt Közgyűlésnek, hogy az Ingatlan15 a **Verseci utca elnevezést kapja.**

Kérem a Tisztelt Közgyűlést, hogy a megvitatást követően a határozati javaslatot elfogadni szíveskedjen.

**Dr. Bóka Viktor**  
címzetes főjegyző

## HATÁROZATI JAVASLAT

Székesfehérvár Megyei Jogú Város Önkormányzat Közgyűlése megtárgyalta a **közterületek és közút elnevezésére** vonatkozó javaslatot és az alábbi határozatot hozta:

### Székesfehérvár Megyei Jogú Város Önkormányzat Közgyűlésének ...../2024. (XII. 6.) számú határozata közterületek és közút elnevezéséről

Székesfehérvár Megyei Jogú Város Önkormányzat Közgyűlése a Magyarország helyi önkormányzatairól szóló 2011. évi CLXXXIX. törvény 13. § (1) bekezdés 3. pontjában biztosított hatáskörében eljárva

1. a Székesfehérvár, belterület 6612 helyrajzi szám alatt nyilvántartott – Brassói utcáról nyíló – **kivett közterületnek a Brassói köz,**
2. a Székesfehérvár, belterület 2648 helyrajzi szám alatt nyilvántartott – a Pozsonyi utat és a Géza utcát összekötő – **kivett közterületnek a Csokonai utca,**
3. a Székesfehérvár, belterület 1093 és 8283 helyrajzi szám alatt nyilvántartott – Kinizsi utcát és a Madách Imre utcát összekötő – **kivett közterületeknek a Dobó utca,**
4. a Székesfehérvár, belterület 378 helyrajzi szám alatt nyilvántartott – Szent II. János Pál pápa térről nyíló – **kivett közterületnek a Géza nagyfejedelem tér,**
5. a Székesfehérvár, belterület 4083 helyrajzi szám alatt nyilvántartott – Móri utat és a Havranek József utcát összekötő – **kivett közterületnek a Havranek József köz,**
6. a Székesfehérvár, belterület 5427 helyrajzi szám alatt nyilvántartott – Hübner András utcát és a Szent Gellért utcát összekötő – **kivett közterületnek az Herman Ottó utca,**
7. a Székesfehérvár, belterület 10194/1 helyrajzi szám alatt nyilvántartott – Zobori utat és az Ungvári utcát összekötő – **kivett közútnak a Holicsi utca,**
8. a Székesfehérvár, belterület 10408/7 helyrajzi szám alatt nyilvántartott – Késmárki utcáról nyíló – **kivett közterületnek a Késmárki köz,**
9. a Székesfehérvár, belterület 1071 helyrajzi szám alatt nyilvántartott – Mártírok útját és az Erzsébet utcát összekötő – **kivett közterületnek a Kinizsi utca,**
10. a Székesfehérvár, belterület 11212/19 helyrajzi szám alatt nyilvántartott – Sasvári utcát és a Kassai utcát összekötő – **kivett közterületnek a Körmőci utca,**
11. a Székesfehérvár, belterület 288 helyrajzi szám alatt nyilvántartott – Liszt Ferenc utcát és a Megyeház utcát összekötő – **kivett közterületnek a Lépcső utca,**
12. a Székesfehérvár, belterület 7303 helyrajzi szám alatt nyilvántartott – Szárca utcáról nyíló – **kivett közterületnek a Temető utca,**
13. a Székesfehérvár, belterület 8383 helyrajzi szám alatt nyilvántartott – Lánzos Kornél utcát és a Puskás Tivadar utcát összekötő – **kivett közterületnek a Vámbéry Ármin utca,**
14. a Székesfehérvár, belterület 342 helyrajzi szám alatt nyilvántartott – Szent István teret és a Piac teret összekötő – **kivett közterületnek a Várfok utca,**
15. a Székesfehérvár, belterület 9819 helyrajzi szám alatt nyilvántartott – Adonyi útról nyíló és a Zombori útig tartó – **kivett közterületnek a Verseci utca**

**elnevezést adja.**

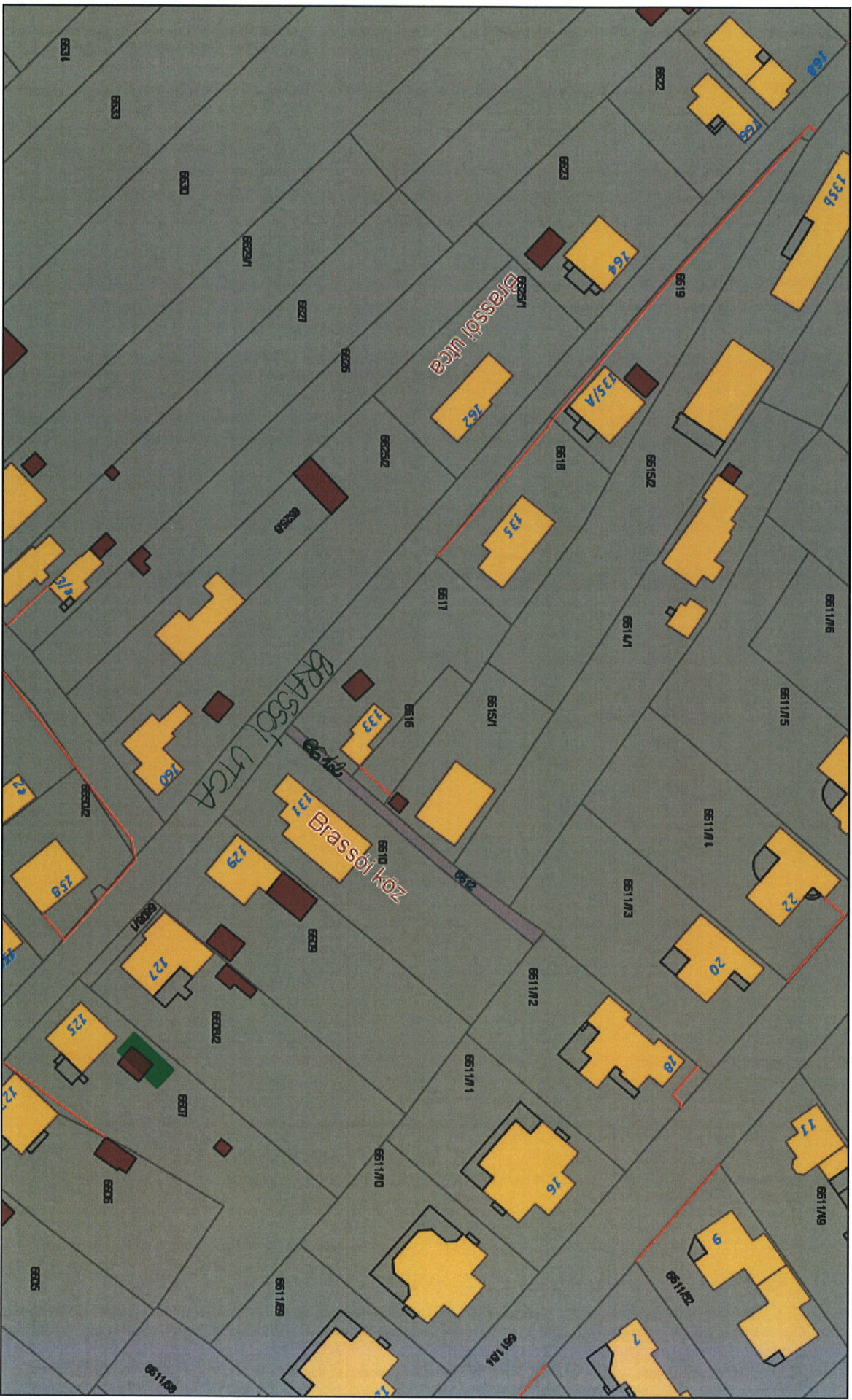
A Közgyűlés felkéri a Címzetes Főjegyzőt, hogy az Anyakönyvi és Címregiszter Iroda bevonásával gondoskodjon a közterületek megnevezésének a központi címregiszterben történő átvezetéséről, valamint felhívja a Székesfehérvár Városgondnoksága Kft. ügyvezetőjét, hogy gondoskodjon a közterületi névtáblák elkészítéséről és kihelyezéséről.

**Felelős:** Dr. Bóka Viktor  
címzetes főjegyző  
Bereczky Csilla  
irodavezető  
Bozai István Tamás  
ügyvezető

**Határidő:** 2025. február 28.



I. számú melléklet



Székesfehérvár, 2024. 11. 7. , Székesfehérvár Városrendelőkészlete Kft. térinformatikai rendszere , M = 1:1000



II. részű műveléslelet


<http://92.249.219.244:8008/mapguide/szekesfehervar/ajaxplot/printlayout.php>



Székesfehérvár, 2024. 11. 6., Székesfehérvár Városgondnoksága Kft. térinformatikai rendszere, M = 1:2000



III. számú melléklet



Székesfehérvár, 2024. 11. 7. , Székesfehérvár Városrendelőkésége Kft. térinformatikai rendszere , M = 1:2000



IV. sorú melléklet



Székesfehérvár, 2024.11.8., Székesfehérvár Városgondnoksága Kft. térinformatikai rendszere, M = 1:450



IV. számú melléklet



Székesfehérvár, 2024. 11. 12., Székesfehérvár Városgondnoksága Kft. térinformatikai rendszere, M = 1:500



VI számú melléklet



Székesfehérvár, 2024.11.8, Székesfehérvár Városgondnoksága Kft. térinformatikai rendszere, M = 1:1500



III. számú melléklet



Székesfehérvár, 2024.11.12, Székesfehérvár Városrendelőkészlete Kft. térinformatikai rendszere, M = 1:1300





VIII. szelvény  
melyekből

Székesfehérvár, 2024.11.12, Székesfehérvár Városrendelői Kft. térinformatikai rendszere, M = 1:1000

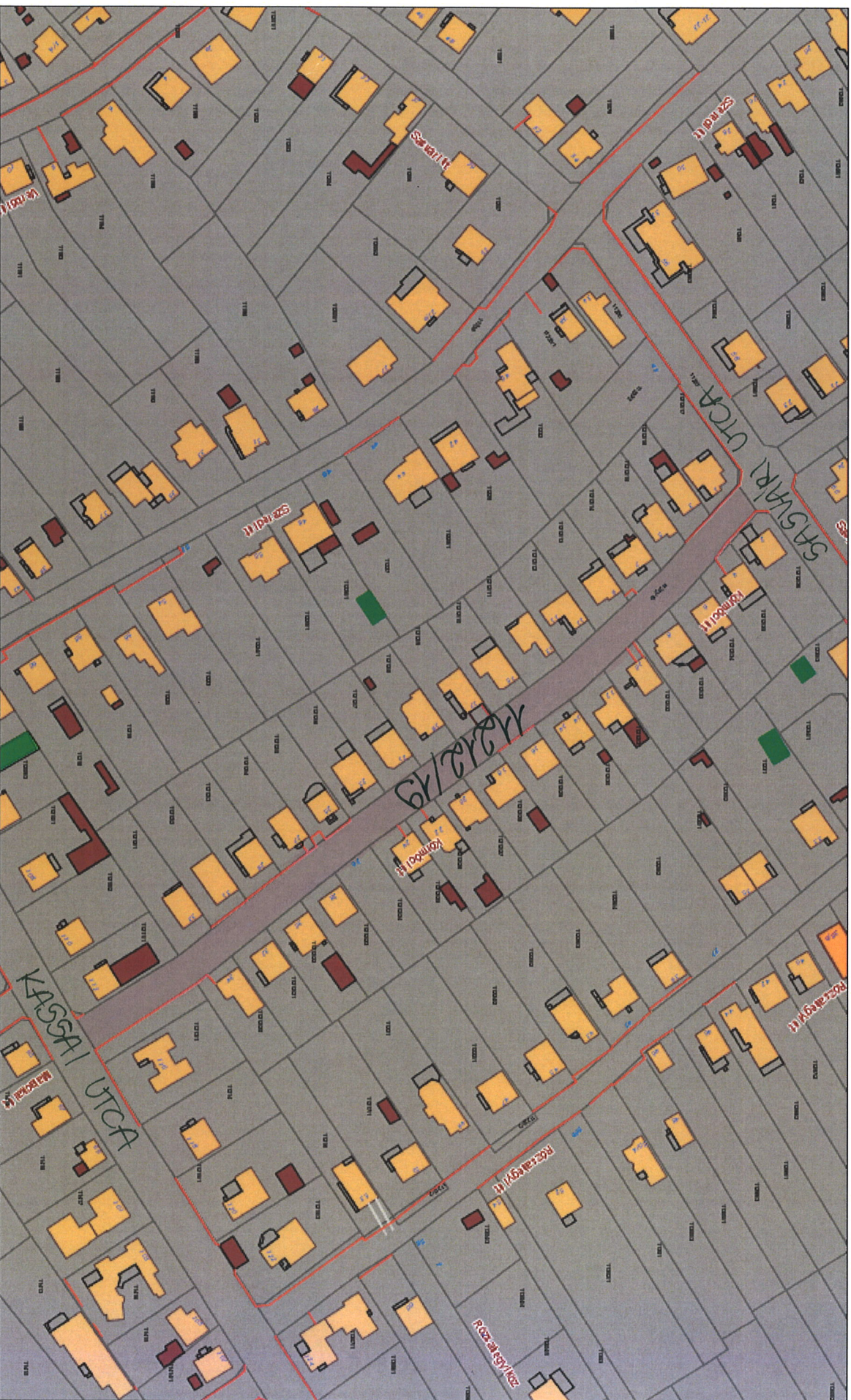




IX. számú  
melletti



X. számú mellette



Székesfehérvár, 2024. 11. 6, Székesfehérvár Városgondnoksága Kft. térinformatikai rendszere, M = 1:2000



XI. számú melléklet



Székesfehérvár, 2024. 11. 12., Székesfehérvár Városgondnoksága Kft. térinformatikai rendszere, M = 1:400



Székesfehérvár, 2024. 11. 13 , Székesfehérvár Városgondnoksága Kft. térinformatikai rendszere , M = 1:1000



XII. szőlővel  
a elöljellel



XIII. számú melléklet



Székesfehérvár, 2024. 11. 6., Székesfehérvár Városgondnoksága Kft. térinformatikai rendszere, M = 1:1000




XIV. szakmunka



Székesfehérvár, 2024.11.18, Székesfehérvár Városgondnoksága Kft. térinformatikai rendszere, M = 1:500



XV. számú melléklet



Székesfehérvár, 2024. 11. 12., Székesfehérvár Városgondnoksága Kft. térinformatikai rendszere, M = 1:5000